

# **PARKowy GAJ**

**Konsultacje dotyczące koncepcji  
planowanego parku na osiedlu Gaj  
przy ul. Kłodzkiej i J. Kukuczki**

**R A P O R T**



**WROCLAW  
ROZMAWIA**

## SPIS TREŚCI:

---

1. <u>O KONSULTACJACH</u>	3
2. <u>FORMY KONSULTACJI</u>	5
3. <u>ANKIETA</u>	7
4. <u>ZGŁOSZONE UWAGI, OPINIE, PROPOZYCJE</u>	15
5. <u>WARSZTATY DLA DZIECI</u>	29
6. <u>SPACER BADAWCZY + TROPIENIE ŚLADÓW</u>	35

## 1 | O KONSULTACJACH

---



### **TERMIN KONSULTACJI**

1–28 września 2016 r.

### **PRZEDMIOT KONSULTACJI**

Koncepcja planowanego parku na Gaju przy ul. Kłodzkiej i J. Kukuczki

### **ZAKRES KONSULTACJI**

Sposób zagospodarowania terenów zielonych pomiędzy ulicami: J. Kukuczki, Strońską, Piławską, Radkowską, Kłodzką, Srebrnogóorską, nasypem kolejowym i ul. Pirenejską.

### **CEL KONSULTACJI**

Rozpoznanie potrzeb mieszkańców.

Włączenie mieszkańców we współdecydowanie o miejscu swojego zamieszkania.

Wypracowanie ogólnych założeń planowanej koncepcji.

### **EFEKT KONSULTACJI**

Raport, który zostanie przekazany wybranemu w odrębnej procedurze projektantowi.

Na jego podstawie będzie przygotowywana dokumentacja.

### **ADRESACI KONSULTACJI**

Mieszkańcy Wrocławia, w szczególności okolic planowanego parku (osiedle Gaj i Wojszyce).

## PROMOCJA KONSULTACJI

- ✓ Dedykowana strona WWW poświęcona konsultacjom: [wroclaw.pl/parkowy-gaj](http://wroclaw.pl/parkowy-gaj).

**PARKowy GAJ**

Wrocław Rozmawia / PARKowy GAJ

**PARKowy GAJ - konsultacje planowanego parku przy ulicach Kłodzkiej i J.Kukuczki**

**WIĘCEJ O KONSULTACJACH**

- Terminarz konsultacji
- Wypełnij ankietę
- Spacer badawczy + tropienie śladów

**Mapa**

- Stan obecny
- Nowa szkoła
- MPZP
- Do pobrania

**TERMINY KONSULTACJI**

01.09 - 28.09	Przyjmowanie uwag i wniosków
13.09	Mobilny Punkt Konsultacyjny - Przystankowa
17.09	Mobilny Punkt Konsultacyjny - Park Słoneczny

Więcej terminów >

- ✓ **Media lokalne, media społecznościowe** – FB #WroclawRozmawia oraz biuletyny informacyjne wrocławskich NGO: Tratwa Forum, Sektor 3.

**KONSULTACJE SPOŁECZNE**

**PARKowy GAJ**  
Zaplanujmy razem nowy park na Gaju przy ul. Kłodzkiej i J. Kukuczki

**TERMIN: 1-28 września**

Wypełnij ANKIETĘ lub zgłoś swoje uwagi  
[www.wroclaw.pl/rozmaawia/wypełnij-ankiete](http://www.wroclaw.pl/rozmaawia/wypełnij-ankiete) | [konsultacje@ur.wroclaw.pl](mailto:konsultacje@ur.wroclaw.pl)

**Mobilne Punkty Konsultacyjne**

12.09   godz. 15.00-17.00	SP 25   ul. Przemysłowa 22
17.09   godz. 14.00-18.00	Kantosa: FSK Park Słoneczny
22.09   godz. 14.00-18.30	Przedziało: "Stumilowy Gaj"   ul. Stróżka 2/A

**Warsztaty dla dzieci**  
22.09 | obowiązką zapis

**Spacer badawczy + tropienie śladów**  
26.09 | 16.00-18.00 | obowiązką zapis

Więcej: [www.wroclaw.pl/parkowy-gaj](http://www.wroclaw.pl/parkowy-gaj)

Wrocław miasto upoikań


- ✓ **Plakaty informacyjne (110 szt.)** rozwieszone w budynkach Urzędu Miejskiego Wrocławia oraz na terenie osiedla Gaj i Wojszyce – w miejscach uczęszczanych przez mieszkańców (m.in. szkoły, przedszkola, punkty handlowo-usługowe, tablice ogłoszeniowe, itp.).
- ✓ **Tablice informacyjne (10 szt.)** umieszczone na terenie planowanego parku.



## 2 | FORMY KONSULTACJI

### 1. ANKIETA >>> s. 7

Celem ankiety było zebranie opinii mieszkańców na temat koncepcji planowanego parku. Ankietę można było wypełnić elektronicznie na dedykowanej stronie konsultacji lub pobrać w wersji papierowej. Wypełnione ankiety papierowe można było wrzucić do urny w sekretariacie Biura ds. Partycypacji Społecznej Urzędu Miejskiego Wrocławia (ul. G. Zapolskiej 4, p. 120) oraz w szatni Przedszkola *Stumilowy Gaj* (ul. Strońska 27A), ponadto w każdą sobotę i niedzielę w kontenerze ESK (Park Słoneczny na Gaju) lub w Mobilnych Punktach Konsultacyjnych. Wypełniono **486** ankiet.

 **WROCLAW ROZMAWIA**

### PARKowy GAJ

Konsultacje społeczne dotyczące koncepcji planowanego parku na Gaju przy ul. Klodzkiej i J. Kukuczki

Celem ankiety jest zebranie opinii, uwag i propozycji mieszkańców.

Wypełnioną ankietę prosimy dostarczyć do Biura ds. Partycypacji Społecznej Urzędu Miejskiego Wrocławia przy ul. G. Zapolskiej 4, pokój 120 do 28 września 2016 roku.

**Ankieta jest w pełni anonimowa.**  
Ankieta dostępna również w wersji elektronicznej:  
[www.wroclaw.pl/rozmawia/wypelnij-ankiete](http://www.wroclaw.pl/rozmawia/wypelnij-ankiete)

Przed wypełnieniem ankiety prosimy o zapoznanie się z materiałami dotyczącymi realizowanej budowy szkoły podstawowej wraz z przedszkolem przy ul. Klodzkiej oraz zapisów planu miejscowego zamieszczonych na stronie konsultacji pod adresem: [www.wroclaw.pl/parkowy-gaj](http://www.wroclaw.pl/parkowy-gaj).

#### 1. Jaką Pani/Pana zdaniem funkcję przede wszystkim powinien spełniać park?\*

(Proszę zaznaczyć maksymalnie 2 odpowiedzi)

- rekreacyjno-sportową (z urządzeniami do aktywności fizycznej)
- reprezentacyjną (z dominacją elementów dekoracyjnych)
- rozrywkową (np. koncerty, wydarzenia kulturalne)
- spacerową (ścieżki do spacerów w ciszy)
- wypoczynkową (np. polana piknikowa)
- inną .....
- nie mam zdania

#### 2. Jakimi Pani/Pana zdaniem grupami użytkowników będą przede wszystkim korzystać z parku?\*

(Proszę zaznaczyć maksymalnie 2 odpowiedzi)

- dzieci
- młodzież
- osoby w średnim wieku
- rodzice z dziećmi
- seniorzy
- opiekuni psów
- inne .....
- nie mam zdania

#### 3. Jakiego jest Pani/Pana zdaniem na temat istniejącej zieleni na tym terenie?\*

(Proszę zaznaczyć 1 odpowiedź)

- Powinna zostać w maksymalny sposób zachowana i uzupełniona.
- Powinna zostać zachowana częściowo i uzupełniona.
- Powinna zostać całkowicie wycięta, a w jej miejsce powinna być posadzona nowa zieleń.
- Nie mam zdania.

#### 4. Jakiego jest Pani/Pana zdaniem na temat sposobu realizacji powstania parku?\*

(Proszę zaznaczyć 1 odpowiedź)

- Powinno się w jednym etapie urządzić cały teren redukując sposób jego zagospodarowania do dostępnych środków finansowych.
- Powinno się w pierwszym etapie uporządkować cały teren, a w latach kolejnych, w miarę pojawiania się środków, wprowadzać dodatkowe elementy wyposażenia.
- Nie mam zdania.

DEMYTOLOGIA	WIEK*	PLEĆ*	WYSZTAŁCENIE*
	<input type="checkbox"/> do 18 lat	<input type="checkbox"/> kobieta	<input type="checkbox"/> podstawowe
	<input type="checkbox"/> 19-25 lat	<input type="checkbox"/> mężczyzna	<input type="checkbox"/> zasadnicze zawodowe
	<input type="checkbox"/> 26-39 lat		<input type="checkbox"/> średnie
	<input type="checkbox"/> 40-65 lat		<input type="checkbox"/> wyższe
	<input type="checkbox"/> powyżej 65 lat		

**POLA WYMAGANE**

Jeśli posiada Pani/Pan inne sugestie dotyczące parku na Gaju prosimy o przesłanie ich na adres e-mail:  
**[konsultacje@um.wroc.pl](mailto:konsultacje@um.wroc.pl)**

Ponadto zapraszamy do udziału w innych formach konsultacji:

**MOBILNE PUNKTY KONSULTACYJNE  
SPACER BADAWCZY + TROPIENIE ŚLADÓW**

Więcej na stronie: [www.wroclaw.pl/parkowy-gaj](http://www.wroclaw.pl/parkowy-gaj)

Wersja elektroniczna ankiety dostępna na:  
**[www.wroclaw.pl/rozmawia/wypelnij-ankiete](http://www.wroclaw.pl/rozmawia/wypelnij-ankiete)**

### 2. ZBIERANIE UWAG >>> s. 15

Uczestnicy konsultacji oprócz wypełnienia ankiety mogli zgłosić swoje uwagi, opinie i propozycje wysyłając je na skrzynkę mejlową: **[konsultacje@um.wroc.pl](mailto:konsultacje@um.wroc.pl)** lub w formie papierowej na formularzu dostępnym w tych samych miejscach co ankieta. W sumie zebrano **36** uwag.

### 3. MOBILNE PUNKTY KONSULTACYJNE

Mobilne Punkty Konsultacyjne spełniały dwie role. Służyły informowaniu mieszkańców o odbywających się konsultacjach oraz ich przedmiocie. Ponadto stwarzały możliwość podyskutowania o planowanym parku lub zgłoszenia uwagi poprzez wypełnienie ankiety czy formularza. Podczas konsultacji zorganizowano trzy takie punkty:

- ✓ Szkoła Podstawowa 23 – przed budynkiem przy ul. Pawiej 35 | 13 września | g. 15 – 17;
- ✓ Przedszkole *Stumilowy Gaj* – ul. Strońska 23A | 22 września | g. 14 – 15.30;
- ✓ Kontener ESK – Park Słoneczny | 24 września | 14 – 17.

W sumie w punktach pojawiło się ok. **600** osób.

### 4. WARSZTATY DLA DZIECI >>> s. 29

W pobliżu planowanego parku znajduje się przedszkole niepubliczne (*Stumilowy Gaj*, ul. Strońska 23A), do którego uczęszczają dzieci, które potencjalnie będą korzystały z parku. Dlatego zdecydowano o przeprowadzeniu warsztatów dla dzieci (22 września, g. 10.00 – 12.00). Składały się one z dwóch etapów: rozmowy z dziećmi na temat parku oraz części warsztatowej, podczas której powstały makiety wymarzonych przez dzieci parków. Do makiet użyto elementów, które można znaleźć w parku – patyków, liści, kasztanów, żołądzi, szyszek oraz plasteliny. Udział w warsztatach wzięło **siedemnaścioro** dzieci.

### 5. SPACER BADAWCZY + TROPIENIE ŚLADÓW >>> s. 35

Celem spaceru było zbadanie różnorodnych odczuć oraz potrzeb użytkowników przestrzeni podczas wspólnego przejścia po terenie; wspólny ogląd i ocena obecnego stanu terenu. W spacerze w dn. 26 września (g. 16.00 – 18.00) wzięło udział **pięć** osób – trzech mieszkańców oraz przedstawicielka Rady Osiedla Gaj i przedstawiciel Rady Osiedla Wojszyce.

W ramach promocji tej formy konsultacji oraz informowania o postępach konsultacji powstał krótki film, który umieszczono na stronie internetowej konsultacji: <http://www.wroclaw.pl/rozmawia/parkowy-gaj-spacer-badawczy-jako-forma-konsultacji>.

### 6. FREKWENCJA WE WSZYSTKICH FORMACH KONSULTACJI

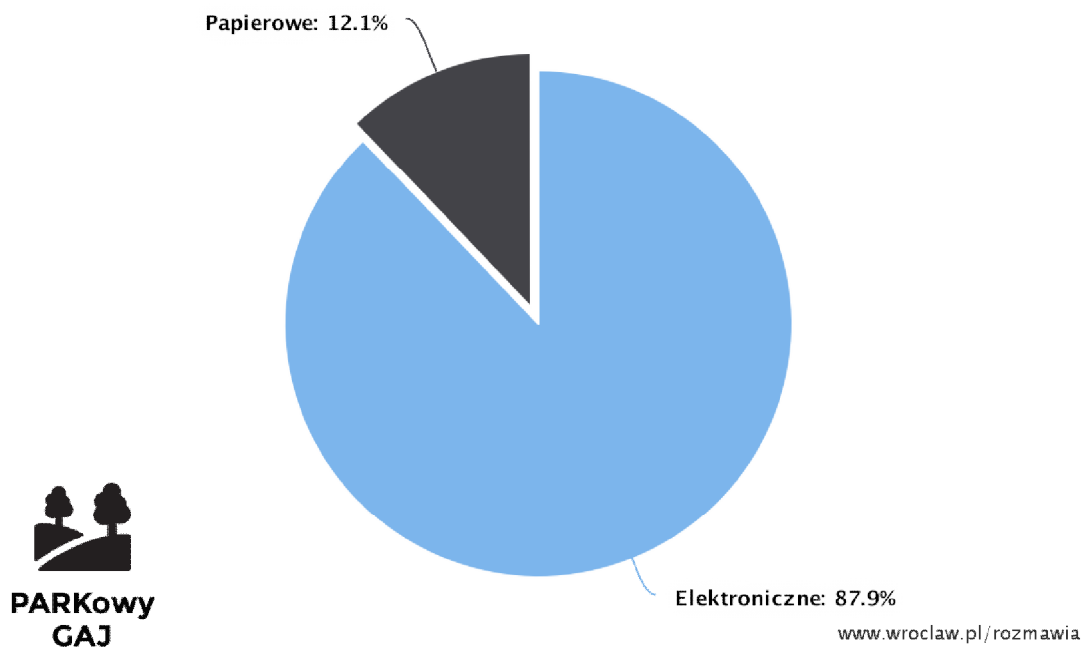
FORMA KONSULTACJI	LICZBA OSÓB
Ankieta	486
Zbieranie uwag	36
Warsztaty dla dzieci	17
Spacer badawczy	5
<b>PODSUMA</b>	<b>544</b>
Mobilne Punkty Konsultacyjne*	≈600
<b>SUMA</b>	<b>1144</b>

\* Według szacunków organizatora konsultacji.

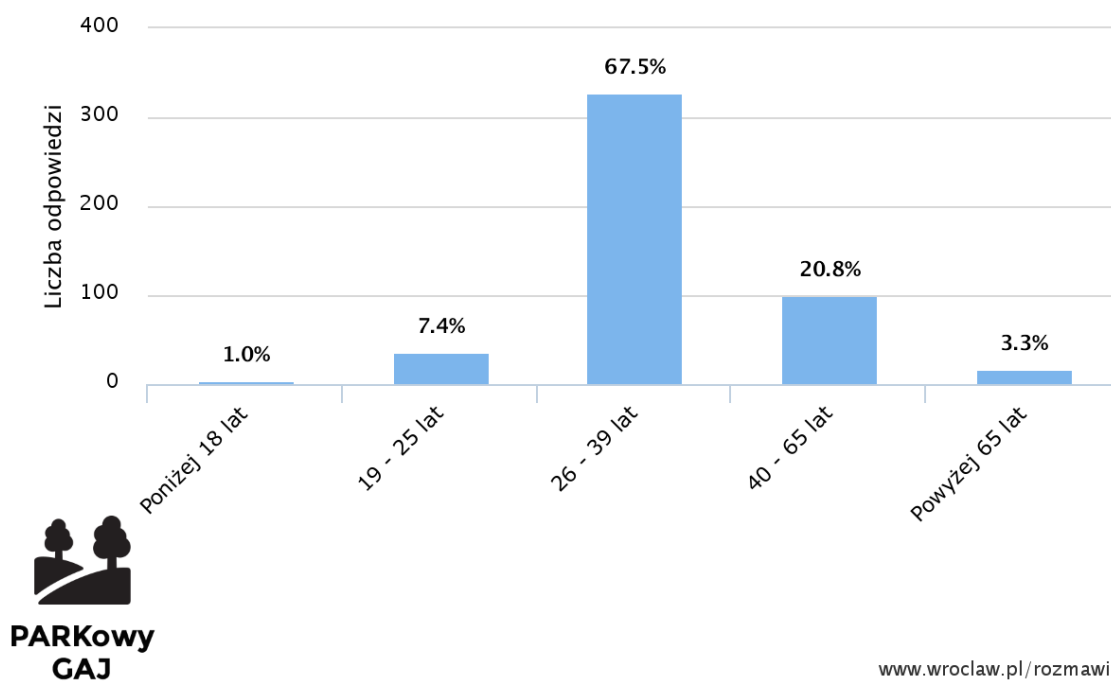
## 3 | ANKIETA

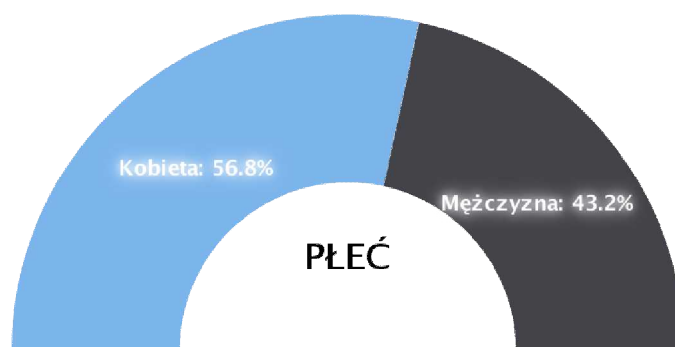
### ZBIORCZE WYNIKI ANKIET

#### LICZBA WYPEŁNIONYCH ANKIET (486)



#### WIEK

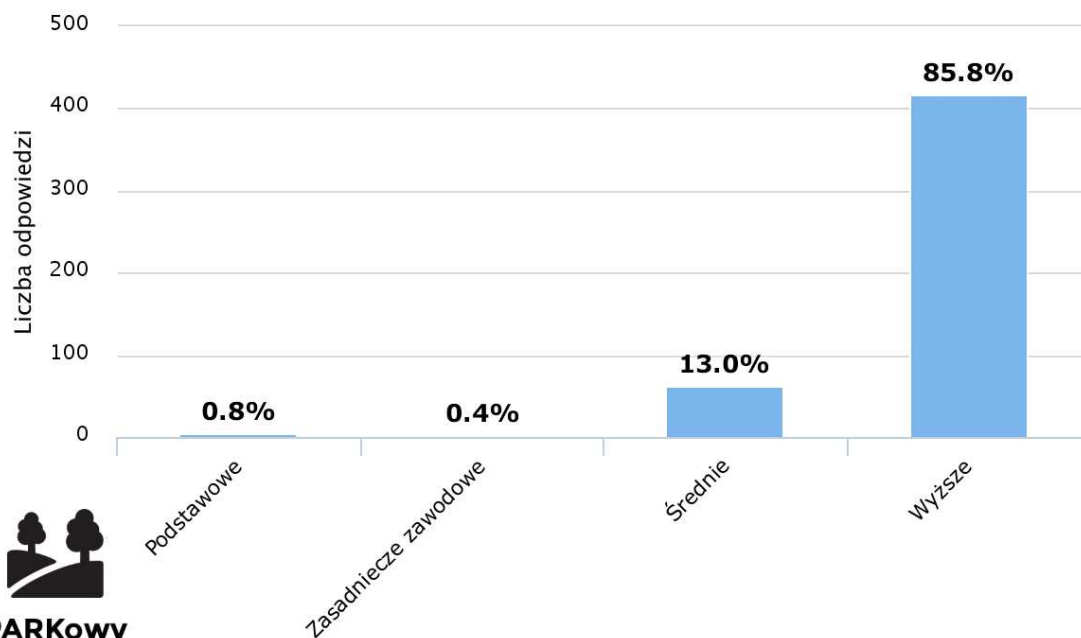




**PARKowy  
GAJ**

[www.wroclaw.pl/rozmawia](http://www.wroclaw.pl/rozmawia)

## WYKSZTAŁCENIE

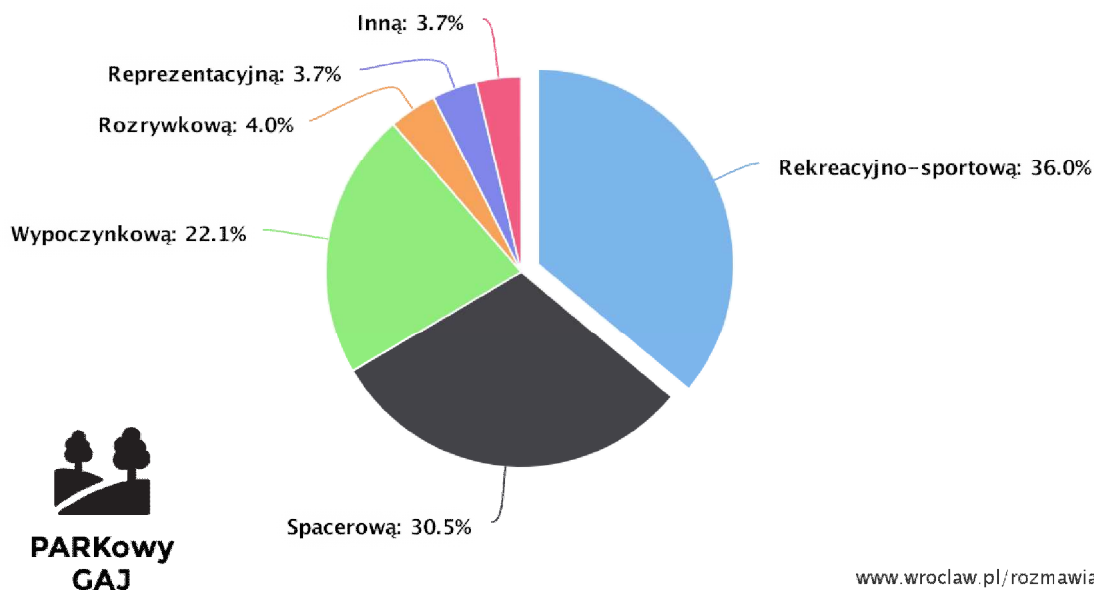


**PARKowy  
GAJ**

[www.wroclaw.pl/rozmawia](http://www.wroclaw.pl/rozmawia)



## 1. Jaką Pani/Pana zdaniem funkcję przede wszystkim powinien spełniać park?



### Odpowiedzi w rubryce Inną (w porządku alfabetycznym):

Dla rodzin z dziećmi.

Ekologiczna. Wzięte pod uwagę aspekty i potrzeby środowiska, gospodarowanie wodą, ujęcie problemu hałasu, etc.

Ławki i duże kosze na śmieci pozwalające na konsumpcję piwa w ciepłe wieczory.

Miejsce do zabaw z psem.

Miejsce spotkań, gdzie można spotkać się z bliskimi, a jednocześnie coś zjeść np. jak to ma miejsce w Parku Południowym, gdzie jest restauracja, w której można usiąść przy stolikach i zjeść m.in. obiad.

Miejsce wypoczynku rodziców i ich dzieci. (x2)

Miejsce zabaw dla najmłodszych.

Miejsce zabawy dla dzieci i odpoczynku dla rodziców.

Murowany grill. Drążek do podciągania, czyli ekonomiczne rozwiązania do ćwiczeń, które nie zajmą dużo miejsca, a zachęcą do zdrowego spędzania czasu.

Nietypowy wygląd.

Niezbędne: również wydzielone miejsce na "psi park" – wybieg dla psów.

Oczko wodne.

Odpoczynek dzieci i ich rodziców.

Park dla dzieci.

Parking.

Plac zabaw.

Potrzebny jest ogrodzony teren dla wyprowadzania psów.

Powinien być rodzinny – z bezpiecznym placem zabaw dla dzieci.

Powinno być miejsce do swobodnego wyprowadzania psów.

Priorytet 1: park zręcznościowy. Priorytet 2: zielona siłownia, jeśli zostanie miejsce obok Priorytetu 1.

Przede wszystkim miejsce dla dzieci.

Rekreacja i wypoczynek. Więcej zieleni, zwłaszcza drzew, aby zniwelować hałas od linii kolejowej.

Spacery z dziećmi, plac zabaw w cieniu.

Ścieżka rowerowa wzdłuż nasypu kolejowego.

Toaleta dla psów.

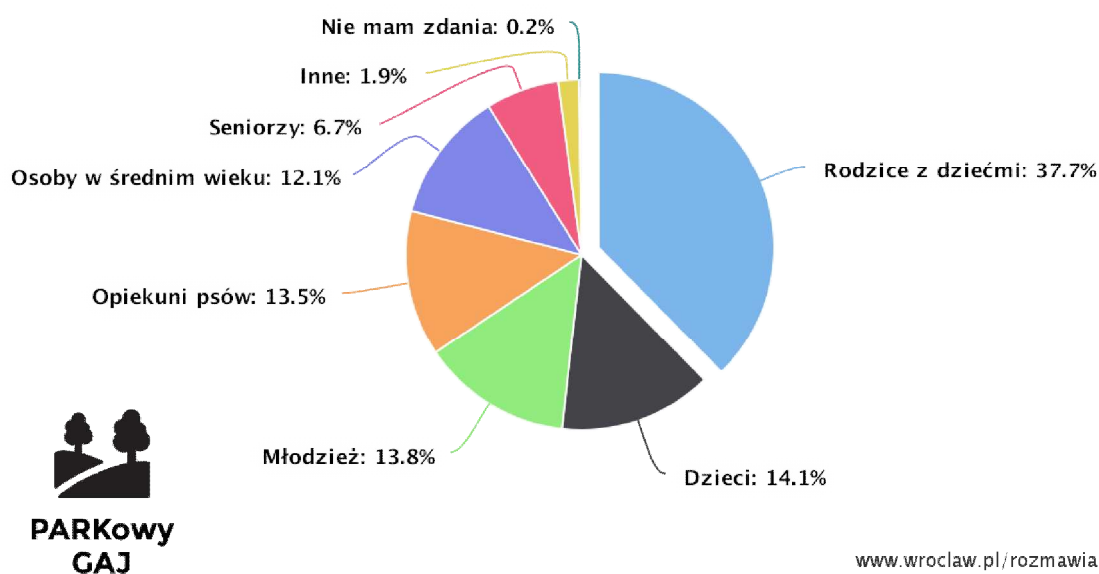
Wystarczy jeden placyk od [www.flowparks.com](http://www.flowparks.com).

Wyznaczone miejsce ze stołem do ping ponga, badmintona, siatkówki plażowej, coś atrakcyjnego dla młodzieży, gdyż w tym momencie ta część Gaju ma głównie place zabaw dla maluchów, nic dla młodzieży.

Zagroda/wybieg dla psów z tunelami, rampami, podobna do tej, która znajduje się np. w Parku Grabiszyńskim.

Z dodatkowymi atrakcjami dla najmłodszych dzieci.

## 2. Jakie Pani/Pana zdaniem grupy użytkowników będą przede wszystkim korzystały z parku?



### Odpowiedzi w rubryce Inne (w porządku alfabetycznym):

Dorośli w wieku od 25–35 i ich dzieci.

Oczko wodne, fontanna<sup>1</sup>.

Osoby dorosłe w wieku 25–45 lat.

Prosimy o ogrodzony plac zabaw dla psów.

Właściciele z psami.

W sumie przy sportowym parku to wszyscy będą korzystać.

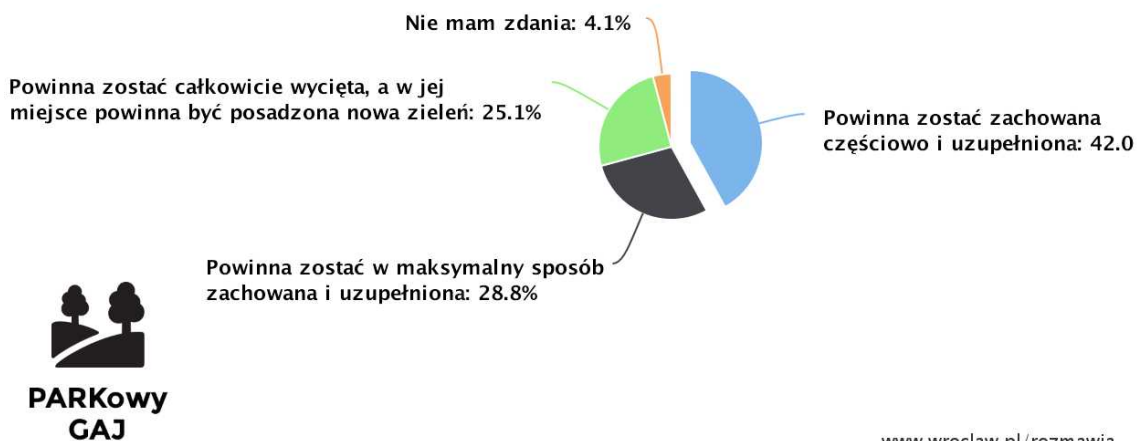
Wszyscy bez zwierząt.

Wszyscy mieszkańcy osiedla.

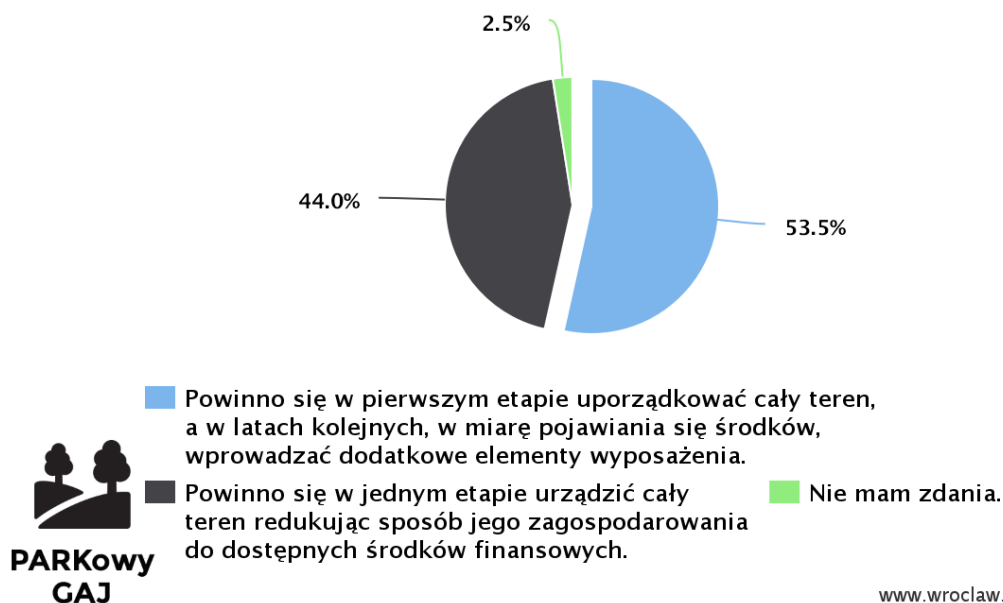
Wszyscy wymienieni. (x9)

<sup>1</sup> Odpowiedź ta zapewne dotyczy pytania pierwszego.

### 3. Jakie jest Pani/Pana zdanie na temat istniejącej zieleni na tym terenie?



### 4. Jakie jest Pani/Pana zdanie na temat sposobu realizacji powstania parku?



## WNIOSKI

1. Blisko 2/3 respondentów (66,5%) opowiedziało się za połączeniem w przyszłym parku **funkcji rekreacyjno-sportowej** (36%) ze **spacerową** (30,5%). Kolejną wskazaną była wypoczynkowa (22,1%). Charakterystyczne, iż niewielki odsetek (3,7%) opowiadał się za dominacją funkcji reprezentacyjnej. Wyraźnie więc wskazano, iż park przede wszystkim powinien zachęcać do aktywnego spędzania wolnego czasu (rekreacja, sport, spacer), a nie tylko stanowić ozdobę osiedla.

2. Nieco ponad połowa respondentów (51,8%) wskazała, iż z przyszłego parku przede wszystkim będą korzystać **rodzice z dziećmi** (37,7%) lub same **dzieci** (14,1%). W dalszej kolejności wskazywano niemal tak samo **młodzież** (13,8%) oraz **opiekunów psów** (13,5%). W niewielkim stopniu wskazano seniorów (6,7%). Na 60 respondentów, którzy wskazali tę grupę 28 to osoby w wieku 26–39 lat, 19 – 40–65 lat, 12 – powyżej 65 lat, jedna – 19–25 lat. Blisko połowa z nich więc to osoby w średnim wieku.

3. Nieco ponad 2/5 respondentów (42%) wskazała potrzebę **częściowego zachowania istniejącej zieleni i jej uzupełnienia**. Najmniej z nich (25,1%) poparło całkowite wycięcie istniejącej zieleni i posadzenie nowej. W tym pytaniu spośród wszystkich najwięcej respondentów (4,1%) nie posiadała swojego zdania na zadany temat.

4. Nieco ponad połowa respondentów (53,5%) uważa, iż teren przyszłego parku **powinien w pierwszym etapie zostać w całości uporządkowany**, a następnie w kolejnych latach doposażony.

5. W pytaniu dotyczącym funkcji (nr 1) wśród dodatkowych odpowiedzi wskazywano najczęściej potrzebę powstania **infrastruktury dla dzieci** (12 odpowiedzi) – atrakcyjny plac zabaw, zarówno dla dzieci młodszych, jak i starszych, zacieniony, z miejscem do wypoczynku rodziców. Drugą ważną kategorią okazała się **infrastruktura dla zwierząt** (6 odpowiedzi), a ściślej psów – ogrodzony psi park do zabaw dla czworonogów z toaletą. Wyróżniona została także **funkcja sportowa** (4 odpowiedzi) – siłownia mniej lub bardziej rozbudowana, a także stół do ping ponga, miejsce do gry w badmintona, siatkówki plażowej. Jako grupę docelową szczególnie wyróżniono młodzież. Również zwrócono uwagę na aspekty **ekologiczne** (2 odpowiedzi) – wzięcie pod uwagę ochrony środowiska, zagadnienia gospodarowania wodą oraz hałasu. Zaproponowano zwiększenie ilości drzew, ze wskazaniem, aby niwelowały hałas z linii kolejowej. Dodana została także **funkcja gastronomiczna** (2 odpowiedzi) – stworzenie miejsca spotkań (restauracji, kawiarni), gdzie można coś zjeść lub napić się piwa, alternatywnie miejsce do grillowania. Ponadto z jednostkowych propozycji wskazano: **oczeko wodne** lub **fontannę** (2 odpowiedzi), **parking**, **ścieżkę rowerową**, a także nadanie parku **nietyposwego wyglądu**.

6. W pytaniu, w którym należało wskazać grupy użytkowników (nr 2) wśród innych odpowiedzi najliczniej odpowiadano, iż **wszyscy** będą użytkownikami (10 odpowiedzi), w jednym przypadku uściślając, iż **bez zwierząt**, w innym zawężając tylko do **mieszkańców osiedla**.

## 4| ZGŁOSZONE UWAGI, OPINIE, PROPOZYCJE

---

Poniżej przedstawiono uwagi, opinie, propozycje, które przekazano podczas trwania konsultacji społecznych. Wniesiono **36** uwag: **20** zgłoszono mejlowo, **15** – papierowo, na formularzu, **jedną** – telefonicznie. Prezentowane są w kolejności zgłoszenia.

### 1|

W związku z konsultacjami dotyczącymi kształtu parku pomiędzy ulicami Kłodzką i Kukuczki chciałbym zgłosić propozycję (i potrzebę), ażeby w tym parku znalazły się tereny rekreacyjno sportowe w postaci np.:

- siłowni na świeżym powietrzu
- polany na której można byłoby grać np. w sporty, które promowane są podczas the World Games 2017, jak np Ultimare Frisbee. Do tego konieczna jest murawa o powierzchni podobnej do boiska piłkarskiego.

Hasła: **siłownia, polana do gier.**

### 2|

Mieszkam na Gaju od 8 lat. Powstanie takiego parku jest jak najbardziej uzasadnione – najbliższy to dopiero park Skowroni. Nie licząc małych placyków dla najmłodszych przy osiedlach, dzieci i młodzież nie mają za bardzo gdzie spędzać wolnego czasu. Jeździć na hulajnodze, rolkach, iść na plac zabaw, z psem na spacer. Ruch na osiedlu Kukuczki-Strońska-Piławska jest bardzo duży i dzieci wychodząc na ulicę cały czas muszą bardzo uważać na jeżdżące często z dużą prędkością samochody. Zwłaszcza mając na uwadze budowaną szkołę, jest to tym bardziej zasadne i konieczne. W tej chwili rejony te są mocno zaniedbane, a wieczorem ludzie boją się tam chodzić z uwagi na okolicznych meneli, którzy lubią pod wiaduktem pić alkohol.

Hasła: **potrzeba parku, plac zabaw, teren niebezpieczny.**

### 3|

Jestem mieszkanką jednego z bloków przy ul. Srebrnogórskiej, a więc w bezpośrednim sąsiedztwie planowanego parku. Jestem też mamą dwójki małych dzieci i z tej perspektywy chciałabym wypowiedzieć się w sprawie parku.

Po pierwsze chciałbym zwrócić uwagę na to, że w najbliższym sąsiedztwie planowanego parku są głównie nowe lub względnie nowe bloki mieszkalne. Według moich obserwacji lokatorzy takich bloków to w przeważającej większości ludzie młodzi – albo studenci/pracujący i jeszcze bezdzietni, albo rodzice z małymi dziećmi. Wydaje mi się, że właśnie młodzi dorośli oraz dzieci będą główną grupą docelową tego parku.

Jeśli więc chodzi o samych młodych dorosłych to zapewne ucieszyłyby ich miejsce do spacerów, odpoczynku na ławce bądź na trawie, do joggingu (bo amatorów tego sportu też w okolicy nie brakuje).

Jeśli chodzi o dzieci, których w okolicy jest mnóstwo, to jako mama aktywnego trzylatka widzę, że brakuje im tu miejsca, gdzie mogłyby bezpiecznie (z dala od ulicy) i w miłym otoczeniu pobiegać, pojeździć na rowerze czy hulajnodze (może jakiś tor do jazdy z mini-wzniesieniami i przeszkodami?), posiedzieć na kocu w lecie czy zagrać w badmintona. Jeśli plac zabaw – to marzeniem byłoby coś bardziej – hmm – wymagającego. W okolicy nie brakuje małych przybłokowych placyków zabaw, na których króluje żelazny zestaw "zjeżdżalnia, huśtawka, piaskownica". Myślę, że niezłą frajdę i również pomoc rozwojową dla dzieci stanowiło by miejsce, gdzie można się powspinać, przeczłgać, poćwiczyć równowagę itp.

Na koniec dodam tylko, że bardzo się cieszę na myśl o tym parku. Przeprowadziłam się tutaj parę lat temu i polubiłam Gaj, ale bardzo mi dotąd brakowało jakiegoś zielonego "spacerniaka" bliżej niż Park Skowroni. Szczególnie dotkliwe zrobiło się to, gdy zostałam mamą i zaczęłam codziennie przemierzać kilometry z wózkiem – z braku laku – po parkingu i okolicznych uliczkach. Teraz, jako podwójna mama, tym bardziej czekam na ten kawałek zieleni. :-)

Hasła: **rekreacja, wypoczynek, bieganie, niestandardowy plac zabaw.**

4|

Chciałbym zwrócić uwagę na to, że jedna z działek gruntu (AR 15, nr 118) znajdująca się w bezpośrednim sąsiedztwie gruntów miejskich przeznaczonych pod w/w inwestycję należy do podmiotu prywatnego. Działka ta zgodnie z obowiązującym MPZP przewidziana jest na cele użyteczności publicznej i jak sądzę obecny właściciel nie będzie zainteresowany sfinansowaniem nakładów, które byłyby zgodne z MPZP.

Chciałbym się dowiedzieć, czy istnieją w Państwa dyspozycji środki wpłynięcia na obecnego właściciela / znalezienia kompromisowego rozwiązania tak by działka ta nie pozostała nieużytkiem po zrealizowaniu projektu parku na Gaju? Obecnie jest to klepisko wykorzystywane przez wykonawcę obiektu przedszkolno-szkolnego jako prowizoryczny parking. Byłoby szkoda gdyby ten teren miał być wykorzystywany w niezmienionej formie. Jeżeli nie byłoby możliwości rozciągnięcia terenu parku na tą działkę może stworzenie uporządkowanych miejsc parkingowych wraz z chodnikami dla mieszkańców, osób korzystających z parku oraz dowożących dzieci do w/w obiektu byłoby akceptowalnym rozwiązaniem?

Hasła: **zagospodarowanie prywatnej działki.**

5|

Według mnie informacja o konsultacjach jest słabo rozpropagowana wśród mieszkańców osiedla w pobliżu powstającego parku. O konsultacjach wiedzą przede wszystkim "psiarze" (właściciele psów), którzy spacerują ze swoimi pupilami po chaszczach. Postawienie małych tabliczek przy chaszczach niewystarczająco informuje mieszkańców o planowanych konsultacjach. Powinna być szerszą akcją plakatowania. W każdej bramie. Mieszkam niemalże przy planowanym parku, a nikt z moich sąsiadów nie wiedział, że "jakiś" park powstaje.



## 6|

W ślad za wysłaną przeze mnie – według mnie zbyt „chudą” – ankietą, pozwalam sobie skorzystać z zaproszenia do wnoszenia uwag i sugestii dotyczących tego Parku.

Nauczona doświadczeniem chodzenia w butach na obcasach po nawierzchni z kostki betonowej/brukowej, pchania po niej wózka z dzieckiem, z zakupami, jazdy na hulajnodze, na rowerku, na rolkach, opatrywania zdartych dziecięcych kolanek po „bliskich spotkaniach” z betonem – stwierdzam, i nie ja jedna, że kostka na parkowych alejkach i w ogóle chodnikach, jest niefunkcjonalna, niewygodna i brzydka.

Myślę, że parkowe alejki i ścieżki wykonane np. z asfaltu lub innego „miękkiego” materiału, będą chyba bezpieczniejsze i wpłyną pozytywnie na jakość naszego wypoczynku i spacerów w Parkowym Gaju. Uprzejmie Państwa proszę o zasugerowanie takiego rozwiązania projektantowi i o zasięgnięcie dodatkowej opinii u miejskiego Oficera ds. Piesznych, jeżeli taka funkcja jeszcze we wrocławskim Ratuszu istnieje. Oficer na pewno wie co piesi lubią mieć pod stopami, a dzieci pod kółeczkami, modnych obecnie, hulajnóg.

Poniżej przykładowa nawierzchnia żwirowo-gliniasta, którą znalazłam w Internecie.

Życzę udanego projektu arch.-bud.

Cyt:

„Podczas spaceru po parku w Mławie, towarzyszył nam silny deszcz. Dlatego zwróciliśmy uwagę na nawierzchnię parkowych alejek – doskonale chłonęły wodę.

Nawierzchnia żwirowo-gliniasta stanowi warstwę przepuszczalną dla wody i nie wymaga tak rozbudowanych odwodnień, jakie tworzy się przy tradycyjnej kostce kamiennej, czy betonowej. Ponadto nawierzchnia jest tańsza i doskonale harmonizuje z zielenią.

Jak dokładnie zbudowana jest taka parkowa alejka?

Teren wykorytowano na głębokości 40 cm i nasypano 20 cm gruboziarnistego piasku, który stanowi warstwę odsączającą. Następnie nasypano 15 cm tłuczni kamiennego, jako podbudowę stabilizującą. Właściwa nawierzchnia składa się z 2 warstw. Dolna to mieszanka 1 części gliny, 3 części piasku i 5 części pospółki żwirowej, górna zaś zawiera znacznie więcej gliny. Drogi w parku muszą być przygotowane na ruch kołowy, chociażby pojazdów ekip pielęgnacyjnych i to właśnie dlatego zastosowano tu odpowiednią podbudowę.

Przepis ten w nieco zmodyfikowanej formie można z powodzeniem zastosować w ogrodach przydomowych układając dwie warstwy nawierzchni żwirowo -gliniastej na 5 cm podbudowie”.

Hasło: **nawierzchnia żwirowo-gliniasta.**

## 7|

Jako mieszkanka Gaju i entuzjastka projektu powstania parku chciałabym zgłosić swoje sugestie:

- postawienie ekranu dźwiękochłonnego wzdłuż torów;
- zrobienie pętli (drogi) do jazdy na rolkach;
- zrobienie siłowni zewnętrznej;
- duża ilość ławek i miejsc sprzyjających integracji młodzieży i dorosłych.

Hasła: **ekran dźwiękochłonny, pętla do jazdy na rolkach, siłownia, ławki.**

8|

Mieszkam przy terenie, o którym mowa. Chciałbym zapytać, czy są może plany instalacji ekranów akustycznych przy przejazdach kolejowych na nasypie lub inny sposób odgradzenia tych przejazdów (szczególnie przy wiadukcie kolejowym na końcu ul. Pawiej)? Jeśli nie, to chciałbym zgłosić taką sugestię. Takie rozwiązanie z pewnością znacznie poprawiłoby komfort okolicznych mieszkańców i zwiększyłoby wartość położonych w okolicy nieruchomości.

Hasła: **ekran dźwiękochłonny.**

9|

Mała prośba odnośnie budowy parku przy ulicy Kłodzkiej. Proszę wziąć pod uwagę, że w okolicy jest mało terenów zielonych, a właściciele psów jest sporo. W parku musi znaleźć się miejsce, gdzie będzie można te pieski wyprowadzać.

Hasła: **wybieg dla psów.**

10|

Pierwsza sprawa...

Ważną sprawą jest, żeby park miał charakter spacerowo-rekreacyjny. Aby części, gdzie będą place zabaw, były ogrodzone (psy nie miały wstępu). A także, aby powstała część specjalnie wydzielona dla psów, ponieważ w okolicy nie ma miejsc, gdzie zwierzęta mogłyby załatwiać swoje potrzeby fizjologiczne. Niestety zdarza się, że psy i koty robią sobie toaletę w piaskownicach dla dzieci!

Druga sprawa...

Ważne jest także, aby park i jego okolice były wreszcie oświetlone. Piszę "wreszcie", ponieważ to wstyd, aby ul. Kłodzka przez ostatnie 6 lat tonęła w ciemnościach i nikt nie chciał nic z tym zrobić, choć społeczność zabiegała o to.

Trzecia sprawa...

Wiele osób codziennie przemierza trasę od ul. Bardzkiej do ul. Borowskiej wzdłuż nasypu kolejowego od strony wzgórza Bardzkiego i ul. Srebrnogórskiej. Niestety muszą one przebijać się przez dzikie ścieżki, które niejednokrotnie "udekorowane" są psimi odchodami. Bardzo potrzebna byłaby w tamtym miejscu alejka spacerowo-rowerowa, którą można by zacząć realizować przy okazji tworzenia planowanego parku.

Ufam, skoro znalazło się 100 mln. zł na jednorazową atrakcję, jaką jest World Games, że w budżecie miejskim znajdzie się kilka mln zł na cel, który będzie służył lokalnej społeczności długimi latami.

Hasła: **charakter spacerowo-rekreacyjny, wybieg dla psów, toaleta dla psów, oświetlenie, aleja wzdłuż nasypu kolejowego.**

## 11|

Proponuję, aby na terenie parku przy ulicy Kłodzkiej/Kukuczki przygotować Bulodrom czyli – boisko do gry w pétanque lub w inne gry związane z bulami, stanowiska do gier typu szachy oraz ścieżki, które będą umożliwiać jazdę na rolkach.

Hasła: **bule, szachy, pętla do jazdy na rolkach.**

## 12|

Jestem mieszkanką osiedla Gaj i w ramach konsultacji społecznych dot. planowanego na osiedlu parku, chciałam podzielić się z Państwem kilkoma moimi pomysłami.

Na wstępie dodam, że dużym wyznacznikiem dla mnie jest Park Południowy, do którego wraz z rodziną, spacerujemy przynajmniej raz w tygodniu. Mimo że bliżej są inne parki (Skowroni, Brochowski, Wschodni) wybieramy Park Południowy przede wszystkim dlatego, że jest tam lokal, w którym można skorzystać z toalety. Niestety w pozostałych parkach nie ma nawet przenośnych toalet, co osobiście uważam za duży błąd, ponieważ niejednokrotnie widzieliśmy, jak mieszkańcy załatwiają się w krzakach. Innymi atutami Parku Południowego są spore polany, oczko wodne, plac zabaw dla dzieci i miejsca do uprawiania drobnych sportów stąd też poniżej przedstawiam Państwu moje propozycje, które mile widziałabym w Parku na Gaju: :)

1. Ogólnodostępna toaleta.
2. Polana rekreacyjna z możliwością zrobienia w tym miejscu grilla / ogniska (np. kamienne kręgi przygotowane właśnie pod ognisko).
3. Wypoczynkowe ławeczki w postaci szezłogów.
4. Mały staw lub oczko wodne (na osiedlu zaobserwowano sporo gatunków ptaków, więc jest szansa, że w takim miejscu zadomowiłyby się one na stałe).
5. Ścieżki dydaktyczne dla dzieci np. jakie zwierzęta, ptaki, gady można obserwować w parku – coś na kształt ścieżek dydaktycznych, które można znaleźć w Dolinie Baryczy.
6. Wydzielone miejsca do uprawiania sportów takich jak: bule, badminton, tenis stołowy, stół do szachów – myślę, że gdyby była możliwość wypożyczenia sprzętu sportowego, mieszkańcy jeszcze chętniej korzystaliby z tego typu atrakcji.
7. Miło by było, gdyby przy parku na stałe powstała dobra restauracja, kawiarnia bądź ogródek piwny, w którym można byłoby spotkać się z rodziną i przyjaciółmi.

Hasła: **Park Południowy, toaleta, polana do grillowania, szezlongi, oczko wodne, ścieżki edukacyjne, bule, badminton, tenis stołowy, szachy, wypożyczalnia sprzętu sportowego, punkt gastronomiczny.**

### 13|

Moim zdaniem to bardzo fajny pomysł, aby na tym terenie powstał park. Jednak uważam, że w tym terenie potrzebna jest także budowa parkingu. Domyślam się, że brak takiego parkingu może powodować uszkodzenie zieleni poprzez auta szukające miejsca do zaparkowania, aby odwieźć dzieci do budującej się szkoły. Kolejna sprawa to dogodna sieć dróg w rejonie. Moim zdaniem głupotą też jest budowa progów zwalniających, które zwiększą hałas powodowany poprzez hamujące auta i rozpędzające się na nowo oraz zwiększy produkcja emisji CO<sub>2</sub>.

Park powinien posiadać liczne drzewa, im więcej tym lepiej, alejki, ławki, kosze na śmieci. Nie sądzę, aby potrzebna była budowa placu zabaw, tym bardziej że na tym terenie w pobliżu nowych budynków mieszkalnych jest wiele placów zabaw.

Hasła: **parking, drzewa, alejki, ławki, kosze na śmieci, plac zabaw nie.**

### 14|

W załączeniu przesyłam fotografie części rekreacyjno-sportowej podpatrzonej w innym mieście. Możliwe, że zdjęcia będą dla Państwa inspiracją w tworzeniu nowej przestrzeni miejskiej we Wrocławiu.



Hasła: **siłownia.**

### 15|

Powinien powstać większy plac zabaw dla dzieci.

Hasła: **plac zabaw.**

### 16|

Propozycja: alejki spacerowe, koniecznie ławeczki, pozostawić istniejące drzewa, żeby dawały cień, dosadzić krzewy i kwiaty, koniecznie kosze na śmieci, może karuzela, ścianka wspinaczkowa dla dzieci...

Hasła: **alejki, ławki, drzewa, krzewy, kwiaty, kosze na śmieci, karuzela, plac zabaw.**

## 17|

Myślę, że fajnie byłoby gdyby każda grupa wiekowa znalazła "kącik" dla siebie. Zieleń – różnorodna (dzieci uczą się odmian/gatunków roślin). Plac zabaw.

Hasła: **zieleń, plac zabaw.**

## 18|

Zamknięcie parku przed psami i ich opiekunami. Park powinien być dla dzieci, dlatego powinno być staranne zabezpieczenie piaskownic przed zwierzętami (odchodami). Zainstalowanie placu zabaw nie tylko starszych dzieci powyżej 5 lat, ale także tych młodszych, np. koszycki na huśtawkach.

Hasła: **zakaz dla psów, plac zabaw.**

## 19|

Park jest miejscem, gdzie bawią się dzieci, więc powinien być miejscem bezpiecznym. Dlatego plac zabaw powinien być ogrodzony. Dla wygody rodziców na placu powinny być ławki. W parku będą także spacerować psy, więc i dla nich powinien znaleźć się kącik do zabawy, najlepiej w formie "psiego" placu zabaw, który również powinien być ogrodzony. To czego mi brakuje w każdym parku, to toalety. Wtedy dzieci (i rodzice) nie będą musiały załatwiać się "po krzakach". I na koniec coś dla biegaczy, czyli wyznaczone trasy dla biegających.

Hasła: **plac zabaw ogrodzony, ławki, wybieg dla psów, toaleta, pętla do biegania.**

## 20|

Proponuję, aby powstały: siłownia; miejsce spacerowe; plac zabaw dla dzieci (dużo huśtawek); fontanna.

Hasła: **siłownia, funkcja spacerowa, plac zabaw, fontanna.**

## 21|

Boisko dla starszych dzieci; huśtawki, siłownia.

Hasła: **boisko, huśtawki, siłownia.**

## 22|

Toalety.

Hasła: **toaleta.**

## 23|

Oby był największy jak tylko warunki pozwolą. Każdy mieszkaniec osiedla potrzebuje parku, inaczej to betonowa pustynia. Życzę powodzenia w realizacji tego planu.

Hasło: **potrzeba parku.**

## 24|

Park powinien posiadać: mini boisko z parkiem ćwiczeń. Inne: rampa dla skate'ów lub mini golf, scena występowa z mediami. Toaleta z obsługą. Alejki spacerowo-rowerowe. Tereny wypoczynkowe: ławki, polana piknikowa, etc.

Hasło: **mini boisko, siłownia, skejtpark, mini golf, scena, toaleta, alejki, wypoczynek, ławki, polana piknikowa.**

## 25|

Boisko, szachy na powietrzu.

Hasła: **boisko, szachy.**

## 26|

Toalety koniecznie.

Hasła: **toaleta.**

## 27|

Rozważenie zbudowania wybiegu – toalety dla psów. W okolicy jest wielu właścicieli psów, którzy z braku miejsca potencjalnie będą je wyprowadzać w części rekreacyjnej parku, powodując zanieczyszczenie i niszczenie parku.

Hasła: **wybieg dla psów, toaleta dla psów.**

## 28|

Teren zielony, przeznaczony do wypoczynku na trawie podczas rodzinnych pikników. Huśtawki przeznaczone dla najmniejszych dzieci od 0,5 roku do 3 lat. Piaskownice oraz drabinki drewniane.

Hasła: **polana piknikowa, huśtawki dla najmłodszych, plac zabaw.**

Chciałabym, żeby był nowy plac zabaw i boisko do grania w piłkę dla chłopców. I nowe ławki razem ze śmietnikami i nowymi drzewami, żeby było więcej takich jakby festynów. I jak już chodzi o festyn, to żeby było więcej gadżetów z piłeczkami i tak dalej. Ścieżki rowerowe, razem ze ścieżką dla rolek.



Hasła: **plac zabaw, boisko, ławki, kosze na śmieci, drzewa, festyny, ścieżki rowerowe, pętla do jazdy na rolkach.**

### 30|

W sprawie planowanego parku na osiedlu Gaj we Wrocławiu, chciałbym zaproponować, żeby postawić w nim toaletę. Obojętnie czy taką na stałe czy "mobilną" typu Toy Toy. Jest to rzecz, której brakuje mi we wrocławskich parkach. A niewątpliwie przy długich spacerach np. z dzieckiem, toaleta jest potrzebna.

Hasła: **toaleta**.

### 31|

Piszę w imieniu swoim oraz sąsiadów z ul. Kukuczki, Rutkiewicz. Chcielibyśmy, aby park zachęcał nas do aktywności fizycznej. Dlatego poprosimy o niskobudżetowe przyrządy do ćwiczeń tj. drążek, poręcz, kawałek utwardzonej powierzchni do skoków na skakance (nie mamy na myśli drogich sprzętów siłowych umieszczanych w parkach). Teren powinien zachęcać do spędzania na nim czasu, a bardzo brakuje w okolicy grilli, z których sąsiedzi mogą korzystać i się integrować – prosimy i kąciki do grillowania.



Hasła: **siłownia, miejsce do grillowania**.

### 32|

Jestem mamą dwójki jeszcze w miarę małych dzieci.

Bardzo się cieszę, że powstała taka inicjatywa, ponieważ place zabaw przy domowych osiedlach przeznaczone są bardziej dla małych dzieci do 3–4 lat, a dla późniejszego wieku nie ma praktycznie nic /Orlik za torami, ale on jest cały czas oblegany/.

Oprócz zieleni, której zawsze brakuje, z alejkami do spacerowania i miejsc piknikowych, przydałby się plac zabaw dla różnych grup wiekowych. Coś w stylu parku linowego, ścianka wspinaczkowa lub pajęczki o różnym stopniu trudności, ścieżka edukacyjna-ścieżka zdrowia, gdzie przy każdej stacji trzeba wykonać zadanie. Tory do biegania, boisko do siatkówki, badmintonu, stoły do ping-ponga, oczywiście ścieżka dla rowerów, hulajnóg, rolek i deskorolek. Górka, która w zimie posłuży na sanki, a w lecie może być wielka zjeżdżalnia. Duża zjeżdżalnia rurowa, hustawki. Plac może być zbudowany w kształcie łodzi albo fortecy, gdzie można umieścić



większość rzeczy. Może być też mała scena na koncerty plenerowe. Im więcej rzeczy można wybudować dla dzieci, aby spędzały czas na dworze i rozwijały się sportowo, to będzie dla nich lepiej. Proszę też wziąć pod uwagę wiek dzieci. Sporo jest jeszcze małych mieszkańców od paru miesięcy do 4–5 lat, ale rośniemy i już potrzebujemy innej formy zabawy.

Hasła: **niestandardowy plac zabaw dla starszych, zielen, alejki, polana piknikowa, ścieżki edukacyjne, pętla do biegania, boisko do siatkówki, badminton, tenis stołowy, ścieżka dla rowerów, górka saneczkowa, zjeżdżalnia rurowa.**

**33|**

Mam 11 lat i mieszkam na ulicy Radkowskiej. Piszę w związku z konsultacjami na temat nowego parku na Gaju. Ja i moi koledzy nie mamy się gdzie bawić. Bardzo lubimy ćwiczyć i bawić się w zawody sportowe, ale na naszych podwórkach są tylko zabawki dla przedszkolaków. Chcielibyśmy mieć siłownię, pionowe i poziome drabinki do ćwiczeń, po których można przechodzić zwisając i trzymając się tylko rękami, drążki do zwisania i podciągania się na różnych wysokościach oraz huśtawki. W Kędzierzynie widziałem piękną siłownię firmy "FitPark". Było tam około 30 stanowisk dostosowanych dla dzieci, młodzieży i osób w każdym wieku. Chciałbym, żeby u nas powstała taka sama. Nie chcę, żeby po terenie parku chodziły psy bez kagańców i się załatwiały. Ja i moi koledzy liczymy na szybkie powstanie parku z uwzględnieniem naszych propozycji.

Hasła: **siłownia, wybieg dla psów.**

**34|**

Chciałabym zabrać głos w ramach konsultacji dotyczących nowego parku na Gaju. Od 13 lat mieszkam przy ul. Radkowskiej w bezpośrednim sąsiedztwie nowo powstającego parku. Mam 11-letniego syna. Nasze osiedle to w przeważającej części nowe bloki wybudowane w ostatnich 15 latach i zamieszkane przez ludzi młodych oraz rodziny z dziećmi w wieku szkolnym. Place zabaw, które funkcjonują przy naszych blokach są bardzo małe, wybetonowane, najczęściej ogrodzone płotem i zamknięte, aby uniemożliwić korzystanie z infrastruktury osobom postronnym. Nasze place zabaw są odpowiednie wyłącznie dla dzieci w wieku przedszkolnym. Na ogół jest to piaskownica ze zjeżdżalnią i huśtawki dla maluchów.

Dzieci szkolne w wieku mojego syna (11 lat) i starsze, których w sąsiedztwie nowopowstającego parku mieszka bardzo dużo, wychodzą na podwórko i nie mają możliwości sensownego spędzenia czasu. Zniechęcone tym, bardzo często po prostu siedzą w domu przed komputerami zamiast aktywnie odpoczywać na powietrzu. Większość dzieci w wieku szkolnym i młodzież ma wady postawy i powinna jak najczęściej ćwiczyć zwisanie i podciąganie się na drabinkach, tak jak kiedyś dzieci bawiły się na trzepakach i sprawiało im to frajdę, a jednocześnie było korzystne dla zdrowia. Syn i jego koledzy marzą o nowoczesnej zewnętrznej siłowni z wieloma różnorodnymi stanowiskami, najlepiej połączonymi w pary, tak żeby w czasie ćwiczeń można było zamienić słowo z osobą ćwiczącą obok. W ramach tej siłowni chcieliby mieć również pionowe i poziome drabinki oraz system rurek do podwieszania, podciągania się i wszelkiej gimnastyki. Taka siłownia i drabinki byłyby wykorzystywane również przez dorosłych mieszkańców osiedla, z których zdecydowana większość pracuje w pozycji siedzącej i po południu miałaby możliwość aktywnego wypoczynku na powietrzu o każdej porze roku i w pobliżu miejsca zamieszkania. Uważam, że teren przeznaczony na nowo powstający park jest stosunkowo niewielki, dlatego powinien być

w całości przeznaczony na cele rekreacyjne dla mieszkańców osiedla. Liczę na to, że mój głos zostanie uwzględniony przy realizacji projektu nowego parku na Gaju.

Hasła: **niestandardowy plac zabaw dla starszych, siłownia, rekreacja.**

**35|**

Potrzeba dużo drzew. Powinno się pomyśleć również o zagospodarowaniu działki stanowiącej rezerwę edukacyjną.

Hasła: **drzewa, działka przeznaczona na rezerwę edukacyjną.**

**36|**

Chodzi mi o mały fragment parku na rogu ulicy Radkowskiej i Kłodzkiej. Otóż na chwilę obecną obszar ten jest zaniedbany, a rosnące tam trawy, krzaki i inne dziko rosnące rośliny w znacznym stopniu utrudniają widoczność ruchu pojazdów i pieszych za zakrętem. Nie wiem, co na tym obszarze jest planowane, ale moim zdaniem ze względów bezpieczeństwa na tym rogu parku nie powinno być żadnych drzew, krzewów, kwiatów, ławek, śmietników etc. ani nic innego niż niska, regularnie koszona trawa. Kilka razy dziennie jeżdżę tymi ulicami i widoczność na tym zakręcie bywa poważnym problemem. Dodatkowo drzewa rosnące przy tym zakręcie powinny być usunięte, gdyż "wchodząc" na jezdnię, zmniejszają jej szerokość, zmniejszają bezpieczeństwo i niszczą przejeżdżające samochody. Proszę o rozważenie mojej uwagi. W załączniku przesyłam zdjęcie z Google Maps z zaznaczonym miejscem, o którym piszę.



Hasła: **narożnik Radkowskiej i Kłodzkiej.**

## WNIOSKI



1. Najczęściej wskazywaną potrzebą w parku była **siłownia** (9 uwag) oraz **plac zabaw** (8). Nie mniej ważnym elementem wyposażenia przyszłego parku powinna być według mieszkańców **toaleta** oraz **ławki** (6). Powtarzała się również propozycja **wybiegu dla psów** (5), zwiększenia ilości **drzew** (4) oraz wykonanie wygodnych **alejek** (4).
2. W dalszej kolejności proponowano zarówno takie standardowe elementy, jak **kosze na śmieci** (3), jak i takie, które związane są z możliwością aktywnego spędzania czasu w przyszłym parku: **pętla do jazdy na rolkach** (3), **boisko** (3), **stół do gry w szachy** (3), **polana piknikowa** (3). Czy wreszcie proponowano **niestandardowy plac zabaw** (3), również dla dzieci starszych.
3. Mieszkańcy w ogóle podkreślali potrzebę powstania **parku** (2), a więc terenów **zieleni** (2), wskazując przede wszystkim na funkcję **rekreacyjną** (2) oraz **wypoczynkową** (2). Według mieszkańców wypełnią się one poprzez powstanie: miejsca do gry w **bule** (2), **badmintona** (2), **tenisa stołowego** (2), **pętli do biegania** (2), **ścieżek rowerowych** (2) czy **polany do grillowania** (2). W przyszłym parku w opinii mieszkańców nie powinno także zabraknąć **toalety dla psów** (2). Znalazła się także propozycja wytyczenia **ścieżek edukacyjnych** (2). Pojawiła się także propozycja **ekranów dźwiękochłonnych** (2) wzdłuż nasypu kolejowego.
4. Wśród jednostkowych propozycji poruszano kwestię obecnego stanu, który powoduje, iż w opinii mieszkańców **teren** jest **niebezpieczny**. Przyszły park powinien nie tylko niwelować to odczucie, lecz mieć przede wszystkim **charakter spacerowo-rekreacyjny**. **Funkcję spacerową** zapewniałaby **nawierzchnia żwirowo-gliniasta**, **oświetlenie** czy atrakcyjna **aleja wzdłuż nasypu kolejowego**. Dopełnieniem zaś mogłyby być **szezlongi**. Proponowano także wprowadzenie elementów wodnych: **oczka** lub **fontanny**. Również dostrzeżono potrzebę wyznaczenia **punktu gastronomicznego**. Istotną kwestią do rozważenia jest także wyznaczenie w pobliżu **parkingu**.
5. Dwie uwagi nie dotyczyły propozycji, lecz wyrażały **sprzeciw**: zarówno **dla** powstania **placu zabaw**, jak i wprowadzenia **zakazu wejścia** na teren przyszłego parku **dla psów**.

6. Oprócz wspomnianych wcześniej drzew, wskazywano również potrzebę posadzenia **krzewów** oraz **kwiatów**.
7. Kilka uwag stanowiło dopełnienie funkcji rekreacyjno-sportowej – zaproponowano: **polanę do gier, mini boisko, skejtpark**, miejsce do gry w **mini golfa, boisko do siatkówki**, a nawet **wypożyczalnię sprzętu sportowego**.
8. Powracającą kwestią była infrastruktura dla dzieci: **karuzela, ogrodzony plac zabaw, huśtawki**, także **dla najmłodszych, zjeżdżalnia rurowa**, a także **górką saneczkowa**.
9. Wyrażono również potrzebę zbudowania **sceny** oraz wyznaczenia miejsca do organizacji **festynów**.
10. Szczegółowo zwrócono uwagę na zagospodarowanie **prywatnej działki** oraz **przeznaczonej na rezerwę edukacyjną**, a także na sposób zagospodarowania **narożnika ulicy Radkowskiej i Kłodzkiej**.
11. W jednej z uwag jako wzór dla przyszłego parku wskazano wrocławski **Park Południowy**.

## 5 | WARSZTATY DLA DZIECI

---

### DZIECI O PARKU

W parku...

**...bawię się.**

**...bawię się na placu zabaw.**

Na placu zabaw powinna być...

**...huśtawka.**

**...zjeżdżalnia.**

**...rura do zjeżdżania.**

**...piaskownica.**

**...drabinki do wspinania.**

W parku powinna być...

**...siłownia.**

**...karuzela.**

W parku można...

**...biegać.**

**...bawić się w chowanego.**

**...biegać, ale trzeba uważać na krawężniki.**

Park jest też dla...

**...ptaków.**

**...kotków.**

**...psa.**


**...lwów.**

**...trójbarwnych wiewiórek.**



*zjeżdżalnia\**

*jezioro i łódka*



*piaskownica*

*samochód*

*piaskownica*

*ślimak*



*kosz na śmieci*

\*Opisy stanowią cytaty z prezentacji dzieł przez dzieci.

*pani na ławce*

*wejście*

*latarnia*



*kubek z wodą*

*chodnik*

*kwiatki*

*tutaj coś jest*

*drzewa*

*huśtawka*

*bramka*

*pies prowadzi dwie piłki*






*budka dla ptaków*

*ludzik siedzi na ławce*

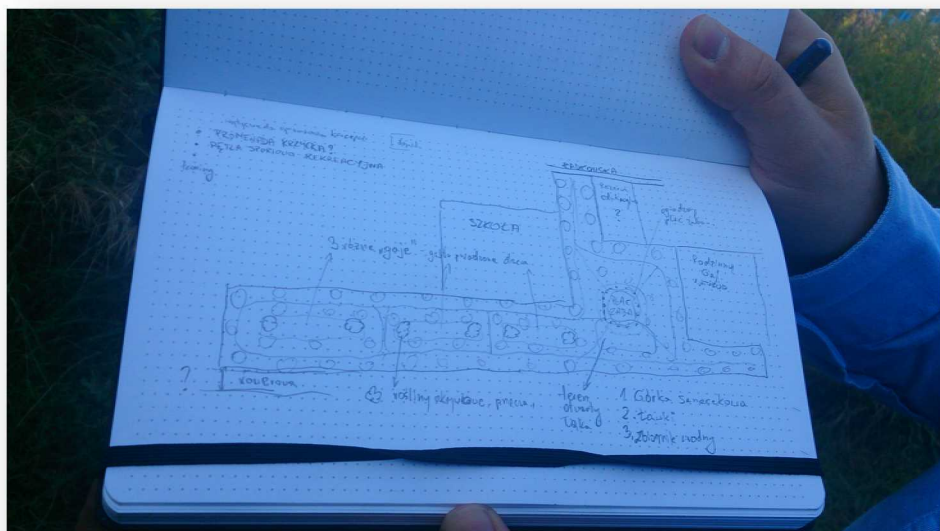
*kosz*







## 6| SPACER BADAWCZY + TROPIENIE ŚLADÓW



## SCENARIUSZ

1

- ✓ Przywitanie i zapoznanie się.
- ✓ Wprowadzenie w przedmiot konsultacji.
- ✓ Prezentacja scenariusza spaceru.

2

- ✓ Jakiego było przeznaczenie tego terenu w przeszłości?
- ✓ Jakie wspomnienia wiążą się z tym terenem?
- ✓ Czy pamiętamy wcześniejsze plany / zamierzenia?
- ✓ Czy powinno być możliwe parkowanie? W jaki sposób?
- ✓ Jakiego jest zapotrzebowanie na parkowanie? Mieszkańcy osiedla?

3

- ✓ W jaki sposób teren użytkowany jest obecnie?
- ✓ Kto go użytkuje? W jaki sposób?
- ✓ Czy występują jakieś aktywności sportowe?
- ✓ Czy ktoś tutaj piknikuje?
- ✓ Czy ktoś gra w piłkę?
- ✓ Dla kogo przede wszystkim park?
- ✓ Jakie grupy docelowe?
- ✓ Jaka jest struktura osiedla?
- ✓ Czy jest potrzebny plac zabaw?

4

- ✓ Czy potrzebne jest strefowanie?
- ✓ Czy teren powinien być jednolity czy zróżnicowany?
- ✓ Czy tory kolejowe stanowią problem?
- ✓ Czy pociągi generują nadmierny hałas?

5

- ✓ Czy powinno być połączenie drogowe z Wojszycami (ul. Pawia)?
- ✓ Dla kogo park – Gaj czy Wojszyce?

6

- ✓ Jakiego typu zieleni powinna przeważać?
- ✓ Co z obecną zielenią?



## ZGŁOSZONE UWAGI – REKOMENDACJE UCZESTNIKÓW SPACERU

### STAN OBECNY

- ✓ *Na osiedlu **młodzież nie ma co zrobić**. Tłucze piłką po tych małych podwóreczkach. I wszyscy ich gonią, że w piłkę grają.*

### DAWNIEJ

- ✓ *W nasypie kolejowym jest **wiadukt zasypany** [na wysokości bloku przy ul. Srebrnogórskiej].*
- ✓ *Dużo mieszkańców z Wojszyc miało tu działki. W formie **poli**, które uprawiali konno.*
- ✓ *Ja tu mieszkam 16 lat. Jak tu się sprowadziłam (...), to cały ten teren **był pusty**, dopiero się tu zaczynało. Pierwsze budynki wrocławska spółdzielnia postawiła.*

### PARKING

- ✓ *Każde wybudowane miejsce parkingowe zaraz zostanie zajęte przez mieszkańców. (...) Więc absolutnie nie będzie pełniło funkcji miejsc parkingowych dla przyjezdnych. (...) **Zróbmy park dla naszych mieszkańców, którzy tutaj mieszkają.***
- ✓ *Wydaje mi się, że ten teren i tak już jest okrojony, że **zabieranie kolejnego terenu na parking jest bezsensowne.***
- ✓ *Uważam mimo wszystko, że **dojazd do tego parku (...) powinien być na tyle szeroki**, żeby wzdłuż niego te samochody, które przyjadą ewentualnie, mogły parkować. (...) Szersza po prostu jezdnia.*
- ✓ *Jeżeli ktoś przyjedzie, myślę, że znajdzie miejsce, żeby zaparkować. **Szkoda miejsca dla samochodów.***

### KONCEPCJA PARKU

- ✓ *Stworzenie miejsc, takich jak **polana**, (...) **miejsce zacienione z drzewami**. **Oczko wodne** byłoby też fajne.*
- ✓ ***Miejsce do grillowania** (...), ale powinien być ktoś, kto jest gospodarzem i posprząta.*
- ✓ ***Rezerwę edukacyjną** przeznaczyć na park.*

### OBECNE UŻYTKOWANIE

- ✓ *Bardzo dużo ludzi grilluje. Wieczorami (...) młodzież starsza **libacje alkoholowe** urządza. Niestety jest tutaj bardzo **dużo śmieci**. Jeśli nie będzie tego nikt kontrolował, to nadal będą. Fotel, kanapa potrafi być wyrzucona.*
- ✓ *Ostatnio ktoś na bezczelnego przyjechał samochodem, zgasił światła, **wyrzucił worki**, odjechał.*

## PSY

- ✓ Powinna być **strefa wydzielona dla dzieci**, gdzie absolutnie żadne zwierzęta nie powinny mieć wstępu. Tu wszystko będzie musiało się dotrzeć.
- ✓ Człowiek idzie na **spacer z psem** i też chce się zrelaksować. Nie można ograniczyć czyichś swobód obywatelskich, dlatego, że ma psa.
- ✓ Placu zabaw nie robić obok polany wypoczynkowo-gillowej, po której mogłyby biegać psy. **Żeby nie było konfliktu.**
- ✓ Dajmy szansę ludziom kulturalnym, niech oni szerzą tą kulturę, niech inni zobaczą, że można z psem np. uprawiać sporty, socjalizować go. **Trzeba budować świadomość**, uczyć dzieci, że trzeba zbierać po psie odchody (...), psa trzeba wychować.
- ✓ Zamykanie **stref tylko dla ludzi z psami, to nie jest dobry pomysł.**

## PLAC ZABAW

- ✓ **Plac zabaw dla starszych dzieci, 8+**. Małpi gaj, albo pajęczyna wysoka. Bo te dzieci na osiedlu nie mają co robić. Na podwóreczkach są dla małych dzieci.

## UŻYTKOWNICY

- ✓ Trzeba zrobić ten park tak, żeby miał **mało miejsc takich, w których da się schować**. On musi być widoczny. Musi być dobrze oświetlony. Nie za gęsty.
- ✓ Dużo osób **jeździ na rowerach**.
- ✓ **Obwodnica rowerowa dla dzieci**, żeby mogły bezpiecznie jeździć.
- ✓ Naokoło mieszka **dużo rodzin**. Przede wszystkim miejsce dla ludzi młodych z dziećmi, jako doskonałe do spędzania czasu.
- ✓ Musi być jakaś **pętla do spacerów**.
- ✓ **Plac zabaw dla starszych, starsze dzieci, młodzież**.
- ✓ **Górka saneczkowa**.
- ✓ Dużo ludzi **biega**.

## STREFOWANIE

- ✓ **Polany** powinno się zrobić w każdej części.
- ✓ **Strefa aktywności sportowej** bezpośrednio przy boisku. [Pomiędzy Piławską a Kłodzką] **strefa ogólnodostępna**, bez żadnych urządzeń, poza ławeczką, ścieżkami. Przydałaby się fontanna.
- ✓ **Górka z oczkiem wodnym** [przy ulicy Pawiej i Kukuczki].

## ETAPOWANIE

- ✓ Według mnie najważniejszą rzeczą jest nasadzenie **drzew**.
- ✓ Przede wszystkim **zieleń** i aleje spacerowe. (...) Żeby ludzi przyzwycząić, że tu można wypocząć. (...) Bardzo duża **dbałość o park**. (...) Żeby ludzie zobaczyli, że miasto o to dba, po to, żeby oni mogli z tego korzystać. Wtedy ludzie zaczną o to dbać.

## DRZEWA

- ✓ Dobrze by było, żeby to były **drzewa wiecznie zielone**, iglaste, bo najmniej bałaganu robią. A między nimi liściaste.
- ✓ Jestem przeciwnikiem iglaków. Chyba, że to będą ciekawsze gatunki drzew iglastych. Dla krajobrazu prosi się o to, żeby to były **dęby, buki, kasztany, platany**. Wzdłuż rowu [nasypu kolejowego] **wierzby płaczące**.

## NASYP KOLEJOWY

- ✓ W Świętej Katarzynie (...) jak nie było ekranów, dźwięk się rozchodził w miarę równomiernie. Nastąpiło teraz jego skanalizowanie, jak pociąg wpada w ekran, to jest takie uderzenie dźwięku, że jest gorzej, jak ich nie było. **Ekran dźwiękochłonne są elementem obcym w środowisku**, one psują perspektywę. Powinniśmy brać walory widokowe, estetyczne. Tworzenie osi widokowych.
- ✓ **Jak się posadzi drzewa, to trochę wygłuszy**. To pełni rolę dźwiękochłonną. Ekran nie, w tym kierunku nie idźmy.

## PRZEJAZD POD WIADUKTEM

- ✓ Zrobić **ciąg pieszo-rowerowo-jezdny** i ograniczyć do 2,5 tony. Jeśli nie udrożnimy tego, to ten ruch do szkoły przez osiedle będzie jeszcze raz się wzmagał.
- ✓ Co my tu planujemy? Park! Mimo tego, że ja jestem zwolennikiem odciążenia, bo mi będą pod oknami jeździć samochody, uważam, że tu **nie powinno być ruchu samochodowego**. Jeśli to ma być strefa cizy... Niech z tej strony będzie trochę spokoju.

## ZIELEŃ

- ✓ **To, co można, zachować**.
- ✓ Jeśli drzewa są w stanie dobrym i mogą funkcjonować, **można zostawić**. Na pewno ta zieleń wymaga ukształtowania.
- ✓ Jak będzie tutaj park, to usuniecie to drzewo? To drzewo [wierzba przy ul. J. Kukuczki] służy do włożenia na nie. Mamy dużo z nim wspomnień. Spadłam raz z niego. **Mamy sentyment do niego**. Ono jest stare i pewnie dużo przeszło. Jak piorun w nie trzasnął, to odłamana była jedna gałąź. Ja tu mieszkam siedem lat, i to drzewo zawsze tu było. Wszystkie drzewa mają tu zostać.

---

**Organizator konsultacji:**

Biuro ds. Partycypacji Społecznej Urzędu Miejskiego Wrocławia

**Dyrektor:**

Bartłomiej Świerczewski

**Koordynator konsultacji:**

Krzysztof Ziental

**Współpraca:**

Rafał Florczak, Mariola Józków, Przemysław Leszyński

**Wsparcie merytoryczne:**

Biuro Rozwoju Wrocławia, Zarząd Inwestycji Miejskich

**Współpraca:**

Agencja Rozwoju Aglomeracji Wrocławskiej S.A.

Przedszkole *Stumilowy Gaj*

Rada Osiedla Gaj

**Opracowanie raportu:**

Krzysztof Ziental

**Wrocław, październik 2016**





**WROCŁAW  
ROZMAWIA**